

Concorso internazionale di progettazione

Museo Egizio 2024.

2.8 - B.5.b Estratto Carta Tecnica Città di Torino



Fondazione
Compagnia
di San Paolo

ME MUSEO
EGIZIO

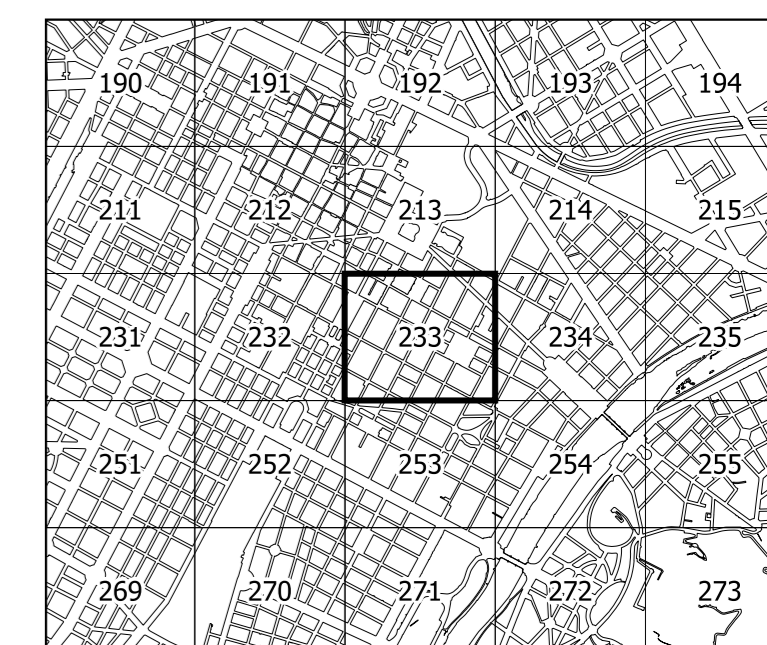


CITTA' DI TORINO

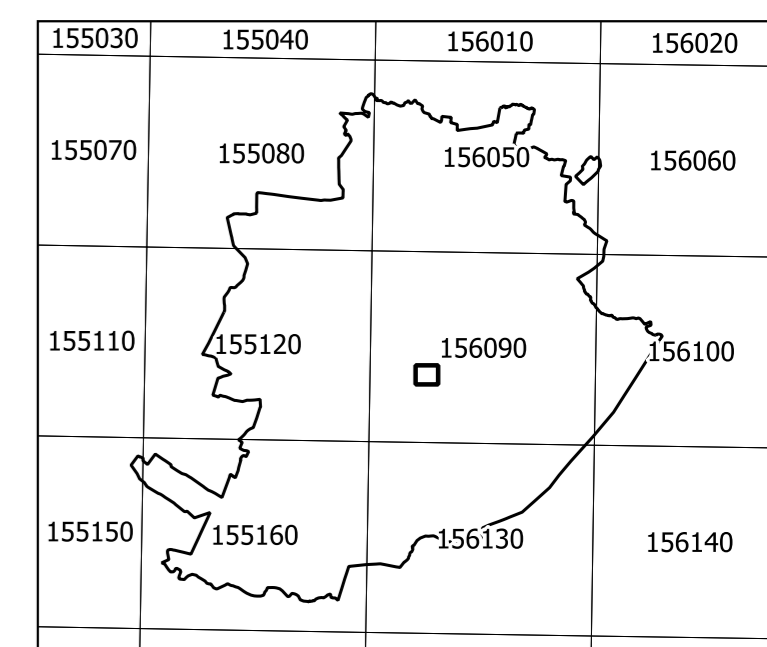
CARTA TECNICA

Tavola n. 233

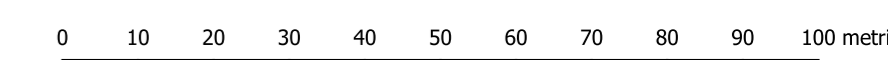
Inquadramento C.T.C. 1:1.000



Inquadramento C.T.R. 1:10.000

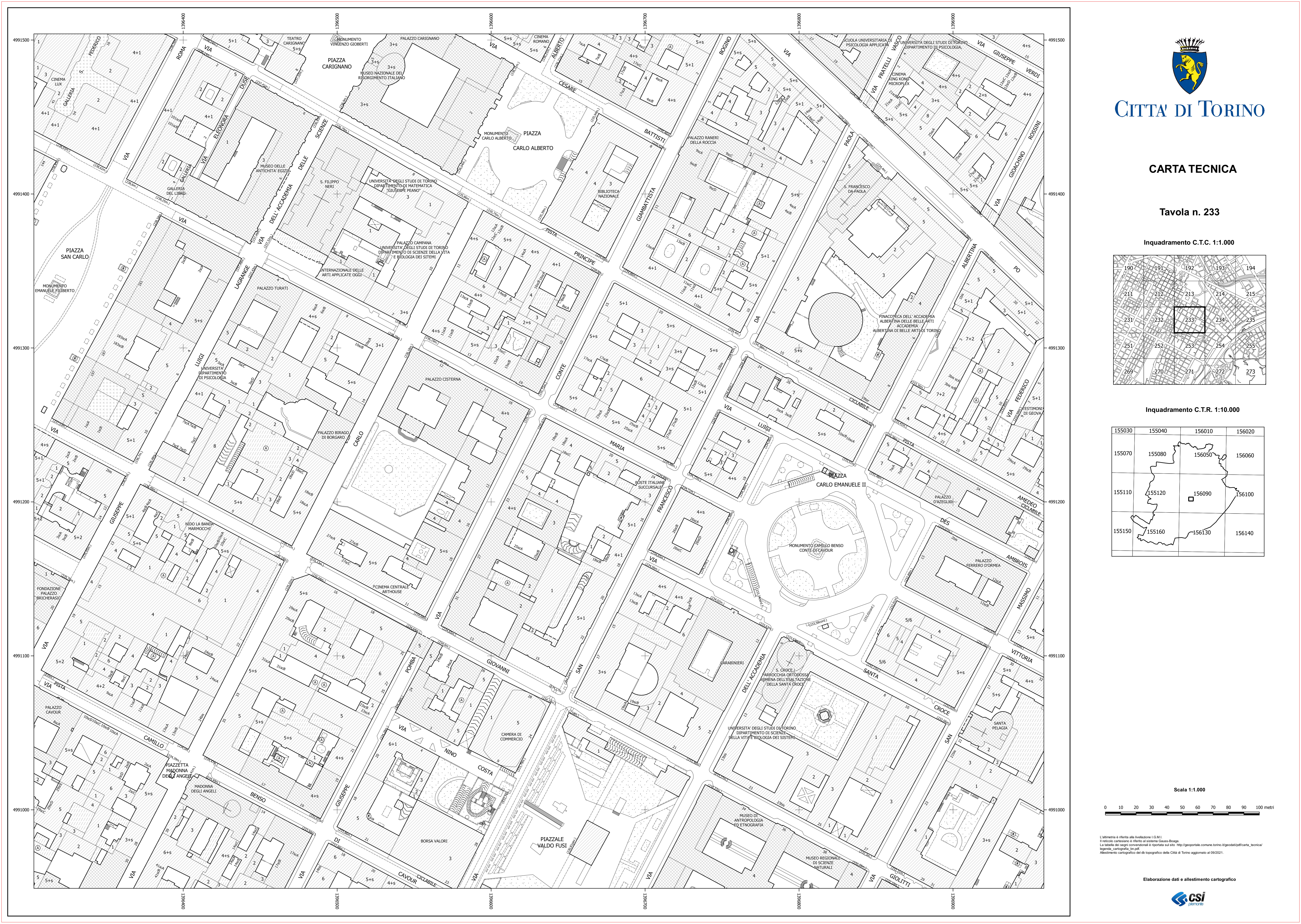


Scala 1:1.000



L'altimetria è riferita alla livellazione I.G.M.I.
Il reticolo cartaceo è riferito al sistema Gauss-Boaga.
La tabella dei segni convenzionali è riportata sul sito: http://geoportal.comune.torino.it/geodati/pdf/carta_tecnica/legenda_cartografia_in.pdf
Allineamento cartografico dei db topografici della Città di Torino aggiornato al 09/2021.

Elaborazione dati e allineamento cartografico



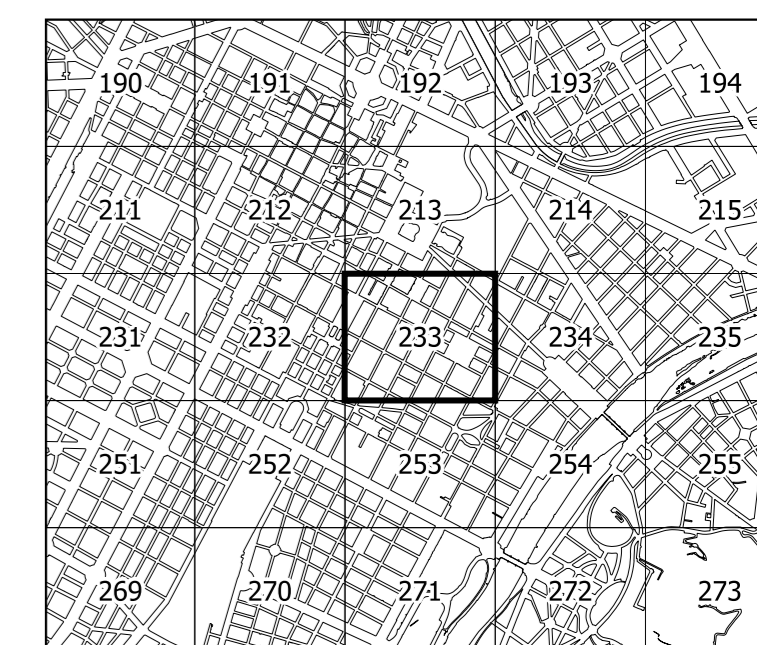


CITTA' DI TORINO

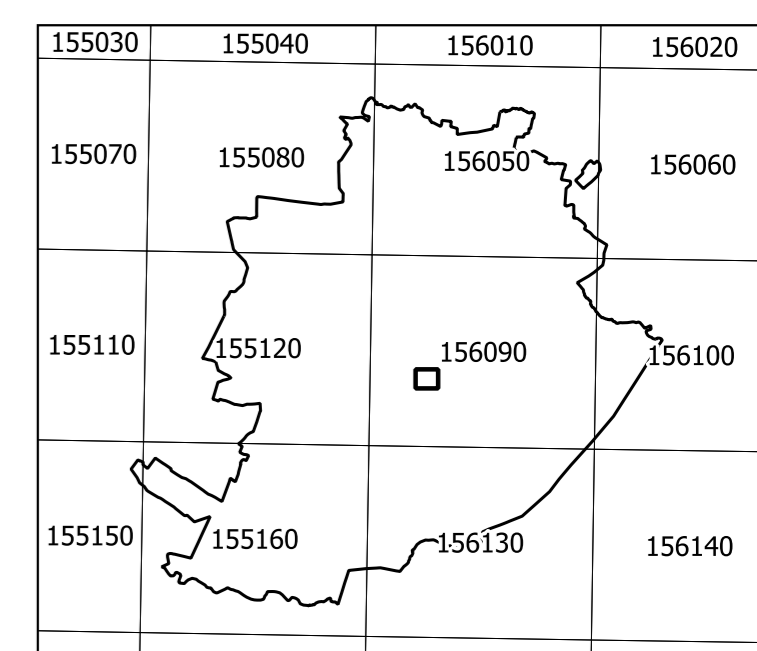
CARTA TECNICA

Tavola n. 233


Inquadramento C.T.C. 1:1.000



Inquadramento C.T.R. 1:10.000



Scala 1:1.000



L'altezza è riferita alla livellazione I.G.M.I.
Il reticolo cartaceo è riferito al sistema Gauss-Boaga.
La tabella dei segni convenzionali è riportata sul sito
http://gisportale.comune.torino.it/gisportal/pubblica_tecnica/legenda_cartografia.pdf
Aggiornamento cartografico dei dati topografici della Città di Torino aggiornato al 09/2021.

Elaborazione dati e allestimento cartografico

